



## *Autorità di Bacino Distrettuale dell'Appennino Meridionale*

### **Decreto del Segretario Generale n. 408 del 30/05/2022**

**Oggetto:** *Approvazione modifica di perimetrazione e/o classificazione delle aree rischio del Piano Stralcio per l'Assetto Idrogeologico – Rischio da frana dell'ex Autorità di Bacino Nazionale dei fiumi Liri-Garigliano e Volturno, relativamente al Comune di San Marco Dei Cavoti (BN) – Loc. Beviara*

**Visto** il decreto legislativo 3 aprile 2006, n. 152 e ss.mm.ii., recante “Norme in materia ambientale” ed in particolare la Parte terza – sezione I, recante “Norme in materia di difesa del suolo e lotta alla desertificazione”;

**Vista** la direttiva 2007/60/CE del Parlamento europeo e del Consiglio del 23 ottobre 2007, relativa alla valutazione e alla gestione dei rischi di alluvioni, nonché il decreto legislativo 23 febbraio 2010, n. 49, recante “Attuazione della direttiva 2007/60/CE relativa alla valutazione e alla gestione dei rischi di alluvioni”;

**Vista** la Legge 28 dicembre 2015, n. 221 recante “Disposizioni in materia ambientale per promuovere misure di green economy e per il contenimento dell'uso eccessivo di risorse naturali” che all'art. 51 detta “Norme in materia di Autorità di bacino” sostituendo integralmente gli articoli 63 e 64 del D.Lgs n. 152/2006;

**Visto** in particolare l'art. 63 D.Lgs 152/2006 s.m.i., come sostituito dall'art. 51 comma 2 della Legge 28 dicembre 2015, n 221 che al comma 1 istituisce in ciascun Distretto idrografico in cui è ripartito il territorio nazionale ai sensi dell'art. 64 del medesimo Decreto, l'Autorità di Bacino Distrettuale di seguito denominata “Autorità di Bacino”, ente pubblico non economico che opera in conformità agli obiettivi della parte terza del D.Lgs. 152/06 e s.m.i. e uniforma la propria attività a criteri di efficienza, efficacia, economicità e pubblicità;

**Visto** l'art. 64 del D.Lgs. 152/06 e s.m.i. ed in particolare il comma 1, lettera e), ai sensi del quale il nuovo Distretto idrografico dell'Appennino Meridionale comprende i bacini nazionali, interregionali e regionali: Liri-Garigliano, Volturno, Sele, Sinni e Noce, Bradano, Saccione, Fortore e Biferno, Ofanto, Lao, Trigno, bacini della Campania, bacini della Puglia, bacini della Basilicata, bacini della Calabria, bacini del Molise;

**Visto** il Decreto del Ministro dell'Ambiente e della Tutela del Territorio e del Mare n. 294 del 25 ottobre 2016, recante “Disciplina dell'attribuzione e del trasferimento alle Autorità di bacino distrettuali del personale e delle risorse strumentali, ivi comprese le sedi, e finanziarie delle Autorità di bacino, di cui alla legge 18 maggio 1989, n. 183”, pubblicato sulla G.U. n. 27 del 02/02/2017 - che ha disposto la soppressione delle Autorità di bacino ex legge 183/89 a decorrere dal 17 febbraio 2017;

**Visto** il D.P.C.M. del 14 luglio 2017 con il quale la dott.ssa Vera Corbelli è stata nominata Segretario Generale dell'Autorità di Bacino Distrettuale dell'Appennino Meridionale;

**Visto** il decreto del Presidente del Consiglio dei Ministri 4 Aprile 2018 recante “Individuazione e trasferimento delle unità di personale, delle risorse strumentali e finanziarie delle Autorità di bacino, di cui alla legge n. 183/1989, all'Autorità di bacino distrettuale dell'Appennino Meridionale e determinazione della dotazione organica dell'Autorità di bacino distrettuale dell'Appennino Meridionale, ai sensi dell'art. 63, comma 4, del decreto legislativo 3 aprile 2006, n. 152 e del decreto n. 294 del 25 ottobre 2016” pubblicato sulla Gazzetta Ufficiale n. 135 del 13 giugno 2018;

**Visto** l'art. 170 del decreto legislativo 3 aprile 2006, n. 152 e s.m.i. che al comma 11 prevede che “Fino all'emanazione di corrispondenti atti adottati in attuazione della parte III del presente decreto, restano validi ed efficaci i provvedimenti e gli atti emanati in attuazione delle disposizioni di legge abrogate dall'art. 175”, nonché l'art. 175 del medesimo decreto;

**VISTO** il D.M.n.161 del 29/05/2019 e s.m.i. che ha nominato i componenti della Conferenza Operativa dell'Autorità di bacino Distrettuale dell'Appennino Meridionale, come previsto dall' art.63, comma 9 del D.Lgs. 152/2006;

*UV*



## *Autorità di Bacino Distrettuale dell'Appennino Meridionale*

**Visto** l'art 68 comma 4-bis del D.Lgs. 152/2006, così come introdotto dall'art. 54 del D.L. 16.07.2020 n. 76 "Misure urgenti per la semplificazione e l'innovazione digitale", convertito in Legge 11 settembre 2020 n. 120, che recita: "Nelle more dell'adozione dei piani e dei relativi stralci, di cui agli articoli 65 e 67, comma 1, ovvero dei loro aggiornamenti, le modifiche della perimetrazione e/o classificazione delle aree a pericolosità e rischio dei piani stralcio relativi all'assetto idrogeologico emanati dalle sopresse Autorità di bacino di cui alla legge 18 maggio 1989, n. 183, derivanti dalla realizzazione di interventi collaudati per la mitigazione del rischio, dal verificarsi di nuovi eventi di dissesto idrogeologico o da approfondimenti puntuali del quadro conoscitivo, sono approvate con proprio atto dal Segretario Generale dell'Autorità di bacino distrettuale, d'intesa con la Regione territorialmente competente e previo parere della Conferenza Operativa";

**Visto** l'art 68 comma 4-ter del D.Lgs. 152/2006, così come introdotto dall'art. 54 del D.L. 16.07.2020 n. 76 "Misure urgenti per la semplificazione e l'innovazione digitale", convertito in Legge 11 settembre 2020 n. 120, che recita: " Gli aggiornamenti di piano di cui al comma 4-bis sono effettuati nel rispetto delle procedure di partecipazione previste dalle norme tecniche di attuazione dei piani di bacino vigenti nel territorio distrettuale e, comunque, garantendo adeguate forme di consultazione e osservazione sulle proposte di modifica";

**Visto** il vigente Piano Stralcio per l'Assetto Idrogeologico - Rischio di frana (PSAI-RF) dell'ex Autorità di Bacino Nazionale dei Fiumi Liri-Garigliano e Volturno, approvato con DPCM del 12/12/2006 (G.U. del 28/05/2007, n. 122);

**Visto** il DPCM del 7 aprile 2011, di approvazione del Piano stralcio per l'assetto idrogeologico - Rischio di frana relativamente alle aree sottoposte a misure di salvaguardia di cui al DPCM del 12 dicembre 2006, pubblicato nella Gazzetta Ufficiale n. 266 del 15 novembre 2011;

**Visto** l'art. 29 delle Norme di attuazione del Piano stralcio per l'Assetto idrogeologico-Rischio da Frana;  
**Considerato** che il comune di San Marco dei Cavoti (BN), con nota prot. n. 2335 del 07.03.2021, ha richiesto il parere di compatibilità sulla progettazione definitiva-esecutiva per l'esecuzione di "opere di messa in sicurezza, stabilizzazione e risanamento in loc. Bevieria", finalizzate alla mitigazione del rischio di frana del settore di pendio a monte di Viale Kennedy;

**Considerato** che dall'analisi della documentazione progettuale tramessa dal comune di San Marco dei Cavoti con la suddetta nota prot. 2335/2021 è emersa la necessità di modificare e aggiornare le perimetrazioni del vigente PSAI-RF per presenza di fenomeni di dissesto e frane in settori di territorio non perimetrati come area di attenzione/rischio di frana;

**Considerato** che la Conferenza Operativa nella seduta del 19/10/2021, in ragione dei risultati delle attività istruttorie tecniche ed amministrative poste in essere dalla Segreteria Tecnica Operativa, con Delibera n. 3.1, ha espresso parere favorevole, alla proposta di modifica della perimetrazione e/o classificazione delle aree rischio/attenzione del Piano Stralcio per l'Assetto Idrogeologico - Rischio da frana dell'ex Autorità di Bacino Nazionale dei fiumi Liri-Garigliano e Volturno, relativamente al Comune di San Marco dei Cavoti - loc. Bevieria;

**Vista** la Legge 11 settembre n. 120 (pubblicata su G.U. n. 228 del 14.09.2020 S.O. n. 33) di conversione del decreto legge 16 luglio 2020 n. 76 "Misure urgenti per la semplificazione e l'innovazione digitale", che riporta all'articolo 54 alcune integrazioni all'articolo 68 del D.Lgs. n. 152 del 3 aprile 2006 per la semplificazione delle procedure in materia di interventi contro il dissesto idrogeologico relativamente a modifiche della perimetrazione e/o classificazione delle aree a pericolosità e rischio dei piani stralcio relativi all'assetto idrogeologico emanati dalle sopresse Autorità di bacino di cui alla legge 18 maggio 1989 e di adozione di correlate misure di salvaguardia (commi aggiunti 4 bis e 4 ter);

**Considerato** che l'istituzione del comma 4 bis, operato dalla citata legge 120/2020, contempla procedure semplificate per l'approvazione, tra l'altro, di approfondimenti puntuali del quadro conoscitivo;

**Vista** la nota prot. n. 11329 del 04/02/2021 acquisita al prot. n.3036 del 04/02/2021, con la quale il Direttore Generale della Direzione Generale del Ministero dell'Ambiente e della Tutela del Territorio e del Mare (oggi MITE) ha fornito indirizzi operativi per la procedura di applicazione dei commi 4 bis e 4 ter dell'art. 68 del D.Lgs. n.152 /2006 per tutti casi in cui si verificano le fattispecie indicate nel medesimo art. 68;

*UV*



## *Autorità di Bacino Distrettuale dell'Appennino Meridionale*

**Rilevato** che la suddetta proposta di modifica alla ripermetrazione e/o classificazione delle aree di attenzione /rischio di frana del PSAI-RF, rientra nella fattispecie prevista dal comma 4 bis dell'articolo 68 del D.Lgs. n. 152 del 2006, così come integrato dalla L. n. 120 dell'11.09.2020;

**Visto** il decreto n.1193 del 03/12/2021 relativo al comune di San Marco Dei Cavoti (BN) – loc. Bevieria con il quale il Segretario Generale dell'Autorità di Bacino Distrettuale dell'Appennino Meridionale, tenuto conto delle determinazioni della Conferenza Operativa del 23 marzo 2021, ha adottato la proposta di modifica alla perimetrazione delle aree di attenzione/rischio di frana del PSAI-RF disponendo l'avvio del percorso di partecipazione di cui all'art. 68, c. 4ter, del D.Lgs. 152/06 e garantendo adeguata consultazione per la presentazione di eventuali osservazioni sulla proposta di modifica in argomento da parte dei soggetti interessati;

**Visto** che il predetto Decreto relativo all'adozione della proposta di modifica della perimetrazione e/o classificazione delle aree di attenzione/rischio del PSAI-RF, è stato pubblicato sul Bollettino Ufficiale della Regione Campania n° 4 del 10-01-2022;

**Tenuto conto** che a conclusione del periodo di consultazione (durata 30 giorni) dalla data di pubblicazione del suddetto decreto sul Bollettino Ufficiale Regionale non sono pervenute osservazioni;

**Rilevato che** la suddetta modifica alla perimetrazione e/o classificazione delle aree di attenzione/rischio del PSAI-RF in argomento rientra nella fattispecie prevista dal comma 4 bis dell'articolo 68 del D.Lgs. n. 152/2006, come integrato dalla L. N. 120 del 11.09.2020;

**Considerato** che le procedure indicate dal MATTM, con la nota prot. n. 11329 del 04/02/2021, di cui al precedente punto, prevedono, prima dell'approvazione delle proposte di ripermetrazione, l'espressione del parere da parte della Conferenza Operativa sulla modifica definitiva della perimetrazione e/o classificazione delle aree, così come eventualmente integrata con le eventuali modifiche apportate, e l'acquisizione di intesa con la Regione territorialmente interessata della proposta stessa, rimettendo ai Segretari Generali delle Autorità la possibilità di valutare, con le Regioni territorialmente competenti, l'acquisizione di tali intese già in sede di Conferenza Operativa;

**Vista** la nota acquisita agli atti con prot. 21356 del 22.07.2021, con cui la Regione Campania ha accolto la proposta del Segretario Generale avanzata con nota prot. n. 15410 del 25.05.2021, relativa all'acquisizione dell'intesa con la stessa Regione in sede di Conferenza Operativa in relazione alle modifiche della perimetrazione e/o classificazione delle aree a pericolosità e rischio dei Piani stralcio di Assetto Idrogeologico;

**Vista** la delibera n. 1.1 con la quale la Conferenza Operativa, nella seduta del 06/04/2022, ha espresso parere favorevole, ai sensi dell'art. 7 dello Statuto dell'Autorità di Bacino Distrettuale dell'Appennino Meridionale approvato con D.I. n. 52 del 26.02.2018, tra gli altri sulla modifica definitiva della perimetrazione/classificazione delle aree di attenzione/rischio di frana del PSAI-RF relativamente al Comune di San Marco Dei Cavoti (BN) – loc. Bevieria;

**Ritenuto** di dover procedere, sulla base di quanto sopra esposto, all'assunzione del presente atto.

**Tutto quanto visto e considerato,**

### DECRETA

Le premesse costituiscono parte integrante del presente atto.

1. Di approvare, ai sensi dell'art. 68 comma 4 – bis del D.Lgs 152/2006 e s.m.i., la modifica di perimetrazione e/o classificazione delle aree di attenzione/rischio del Piano Stralcio per l'Assetto Idrogeologico – Rischio frana dell'ex Autorità di Bacino Nazionale dei fiumi Liri-Garigliano e Volturno, relativamente al Comune di San Marco Dei Cavoti (BN) – loc. Bevieria, così come riportata nei seguenti elaborati allegati al presente decreto:
  - *Stralcio della "Carta degli scenari di rischio" contenente la modifica alla perimetrazione delle aree a rischio/attenzione per il settore di territorio interessato.*
2. Il presente decreto è pubblicato Bollettino Ufficiale della Regione Campania; lo stesso, unitamente agli allegati, è inoltre pubblicato sul sito istituzionale dell'Autorità di Bacino Distrettuale dell'Appennino Meridionale ([www.distrettoappenninomeridionale.it](http://www.distrettoappenninomeridionale.it)), nella home page Sezione PAI - Modifiche e

*UV*



## *Autorità di Bacino Distrettuale dell'Appennino Meridionale*

*Varianti, sottosezioni Modifiche al PAI/Approvazione modifiche al PAI* (decreti di approvazione commi 4 bis e 4 ter, art. 68, D.Lgs. 152/2006), e nella sezione Amministrazione Trasparente, sottosezioni Provvedimenti/Provvedimenti Segretario Generale, depositato e consultabile presso l'Autorità di Bacino Distrettuale dell'Appennino Meridionale – Sede Caserta.

3. Il presente decreto entra in vigore il giorno successivo a quello della sua pubblicazione nel Bollettino Ufficiale della Regione Campania.
4. Dell'approvazione di cui al presente Decreto verrà data comunicazione alla Conferenza Istituzionale Permanente (CIP) nella prima seduta utile, alla Regione Campania, alla Provincia di Benevento ed all'Amministrazione Comunale di San Marco Dei Cavoti (BN).

**Il Segretario Generale**  
*Dott.ssa Geol. Vera Corbelli*

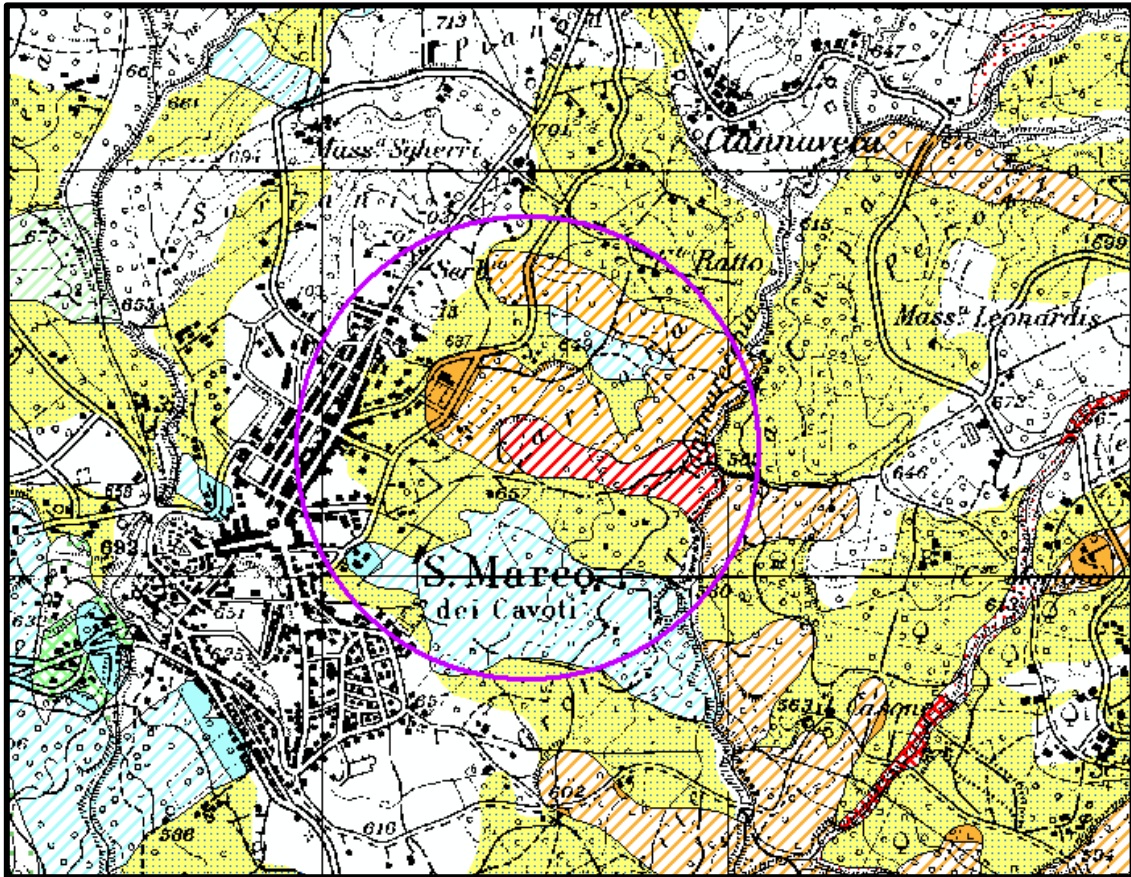


















*Autorità di Bacino Distrettuale dell'Appennino Meridionale*

**PIANO STRALCIO PER L'ASSETTO IDROGEOLOGICO — RISCHIO DI FRANA (PsAI-rf)**  
**Modifica ai sensi dell'art. 29 Norme di Attuazione e Misure di Salvaguardia**  
**(ex Autorità di Bacino Nazionale dei Fiumi Liri-Garigliano e Volturno)**

**COMUNE DI SAN MARCO DEI CAVOTI (BN) – LOC. BEVIERA**  
**Prot. Comune n. 2335/2021 – Prot. DAM n. 6447/2021**  
**STRALCIO CARTA DEGLI SCENARI DI RISCHIO (MODIFICA)**



- |  |   |
|--|---|
| <p> <b>AREA A RISCHIO MOLTO ELEVATO - R4</b><br/>Nella quale per il livello di rischio presente, sono possibili la perdita di vite umane e lesioni gravi alle persone, danni gravi agli edifici, alle infrastrutture e al patrimonio ambientale, la distruzione di attività socio-economiche.<br/>(* Aree a rischio molto elevato ricadenti in zone a Parco)</p> <p> <b>AREA A RISCHIO ELEVATO - R3</b><br/>Nella quale per il livello di rischio presente, sono possibili problemi per l'incolumità delle persone, danni funzionali agli edifici e alle infrastrutture con conseguente inagibilità degli stessi, l'interruzione di funzionalità delle attività socio-economiche e danni rilevanti al patrimonio ambientale.</p> <p> <b>AREA A RISCHIO MEDIO - R2</b><br/>Nella quale per il livello di rischio presente sono possibili danni minori agli edifici, alle infrastrutture e al patrimonio ambientale che non pregiudicano l'incolumità delle persone, l'agibilità degli edifici e la funzionalità delle attività economiche.</p> <p> <b>AREA A RISCHIO MODERATO - R1</b><br/>Nella quale per il livello di rischio presente i danni sociali, economici e al patrimonio ambientale sono marginali.</p> <p> <b>AREA DI ALTA ATTENZIONE - A4</b><br/>Area non urbanizzata, potenzialmente interessata da fenomeni di innesco, transito ed invasione di frana a massima intensità attesa alta.</p> <p> <b>AREA DI MEDIO - ALTA ATTENZIONE - A3</b><br/>Area non urbanizzata, ricadente all'interno di una frana attiva a massima intensità attesa media o di una frana quiescente della medesima intensità in un'area classificata ad alto grado di sismicità.</p> <p> <b>AREA DI MEDIA ATTENZIONE - A2</b><br/>Area non urbanizzata, ricadente all'interno di una frana quiescente, a massima intensità attesa media.</p> <p> <b>AREA DI MODERATA ATTENZIONE - A1</b><br/>Area non urbanizzata, ricadente all'interno di una frana a massima intensità attesa bassa.</p> | <p> <b>AREA A RISCHIO POTENZIALMENTE ALTO - RPa</b><br/>Area nella quale il livello di rischio, potenzialmente alto, può essere definito solo a seguito di indagini e studi a scala di maggior dettaglio.</p> <p> <b>AREA DI ATTENZIONE POTENZIALMENTE ALTA - APa</b><br/>Area non urbanizzata, nella quale il livello di attenzione, potenzialmente alto, può essere definito solo a seguito di indagini e studi a scala di maggior dettaglio.</p> <p> <b>AREA A RISCHIO POTENZIALMENTE BASSO - Rpb</b><br/>Area nella quale l'esclusione di un qualsiasi livello di rischio, potenzialmente basso, è subordinata allo svolgimento di indagini e studi a scala di maggior dettaglio.</p> <p> <b>AREA DI ATTENZIONE POTENZIALMENTE BASSA - APb</b><br/>Area nella quale l'esclusione di un qualsiasi livello di attenzione, potenzialmente basso, è subordinata allo svolgimento di indagini e studi a scala di maggior dettaglio.</p> <p> <b>Area di possibile ampliamento dei fenomeni franosi cartografati all'interno, ovvero di fenomeni di primo distacco, per la quale si rimanda al D.M. LL.PP. 11/3/88 - C1</b><br/><small>Il S. nella area a rischio alle frane, quando non è indicato l'entità del rischio, è riferibile, senza di possibili ampliamenti, come essere, eccetto che in apposite circostanze, gli ipotesi, nella loro generalità.</small></p> <p> <b>Area di versante nella quale non è stato riconosciuto un livello di rischio o di attenzione significativo (applicazione D.M. LL.PP. 11/3/88) - C2</b></p> |
|--|---|